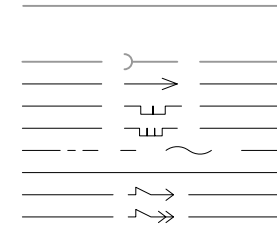


LEGENDA:



STÁVAJÍCÍ STAV

## STÁVAJÍCÍ INŽENÝRSKÉ SÍTĚ

SPLAŠKOVÁ KANALIZACE (VODOS Kolín s.r.o.)

VODOVOD (VODOS Kolín s.r.o.)

PLYNOVOD NTL (RWE)  
PLYNOVOD STL (RWE)

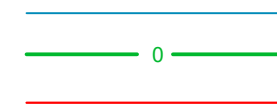
PLYNOVOD STL (RWE)  
FL. SLABORROUD

El. SLABOPROUD - neprovozované (CETIN)

El. SLABOPROUD - zaměřený metalický kabel (CETIN)

El. SILNOPROUD NN - podzemní (ČEZ)

El. SILNOPROUD VN - podzemní (ČEZ)



KATASTRÁLNÍ MAPA

## ZÁBOR STAVBY

OBRUBY



## LOMY SPÁDŮ

KONEC ÚPRAV



## ROZŠÍŘENÍ KOMUNIKACE - BETONOVÁ DLAŽBA



MLATOVÁ CESTA PRO PĚŠÍ




PLOCHA PRO VSAKOVÁNÍ - VÝPLŇ KAMENIVEM 16-32



## OZELENĚNÍ (SADOVÉ ÚPRAVY)

Souřadnicový systém JTSK

### Výškový systém Bpv

		FanIT s.r.o., Kublov 210, 267 41 Kublov		
		tel. 605 127 051, e-mail: info@fanit.cz		
hlavní inženýr projektu:		odpovědný projektant:	vypracoval:	
Ing. Tomáš Kapal		Ing. Tomáš Kapal	Ing. Tomáš Kapal	
Místo stavby:	Město Kolín, Sendražice			
Katastr:	K.Ú. Sendražice u Kolína [659100]			
Stavebník:	Město Kolín, Karlovo náměstí 78, 280 12 Kolín I			

Akce: Rozšíření uličního prostoru ulice Kolínská k.ú. Sendražice u Kolína	Stupeň: DÚR+DSP
	Datum: Červen 2019
	Měřítko: 1:500
	Formát: 2 x A4
	Číslo paré:
Část: C. Situační výkresy	
Příloha: KATASTRÁLNÍ SITUAČNÍ VÝKRES	Číslo přílohy: C.2